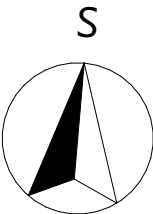


LEGENDA ZNAČENÍ:


- STÁVAJÍCÍ SVAHOVÁNÍ
- NOVÉ SVAHOVÁNÍ


Pro realizaci stavby bude proveden výkop zeminy v celkovém objemu cca 199,498m³. Současně bude v rámci terénních úprav a zpevněných zásypů provedeno navážený zeminy v objemu cca 391,21 m³. Vytěžená zemina bude využita k zásypům, chybějící objem bude doplněn dovozem vhodného materiálu.




SOUŘADNICOVÝ SYSTÉM: JTSK
VÝŠKOVÝ SYSTÉM: B.p.v.

±0,000 = 604,600 m.n.m.

STAVEBNÍK:		±0,000 – 004,000 m.n.m.
<div>Královéhradecký kraj</div> <div>Pivovarské náměstí 1245, 500 03 Hradec Králové</div> <div>IČO: 708 89 546</div>		<div>Královéhradecký kraj</div>

GENERÁLNÍ PROJEKTANT:			
HLAVNÍ INŽENÝR PROJEKTU:	ING. PETR CHOBOTSKÝ	ČKAIT 0601616	
HIP JUNIOR:			
PROJEKTANT:	KRISTÍNA MOHELNÍKOVÁ		CE-ING s.r.o. Polská 375, Běloves, 547 01 Náchod IČO: 044 75 631

SUBDODAVATEL: STAVEBNÍ ČÁST			
ZODP. PROJEKTANT:	ING. PETR CHOBOTSKÝ	ČKAIT 0601616	
VYPRACOVAL:			
VYPRACOVALA:	KRISTÍNA MOHELNÍKOVÁ		PRISPO s.r.o. Polská 375, Běloves, 547 01 Náchod IČO: 139 97 220

ČÁST DOKUMENTACE:		
D.1.1.2.1 Charakteristické půdorysy		

Úprava projektové dokumentace pevnost Dobrošov - kiosek	FORMÁT	610x297
	DATUM	02/2026
	STUPEŇ	DPS
	ZAKÁZKOVÉ ČÍSLO	09 - 25
p.č. 198/12, 198/6, 198/15, k.ú. Dobrošov	MĚŘÍTKO:	ČÍSLO VÝKRESU:
Půdorys výkopů	1:100	D.1.1.2.1.6